



各階平面図



家屋番号

116番4

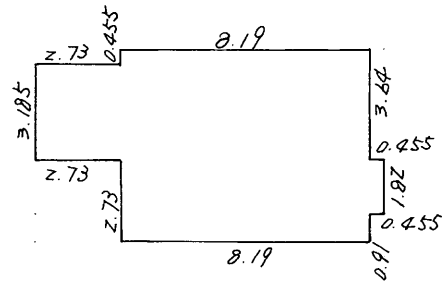
建物 350441 面  
各階平面図

58.6.18

建物の所在

生駒郡斑鳩町五百井1丁目 116番地の4

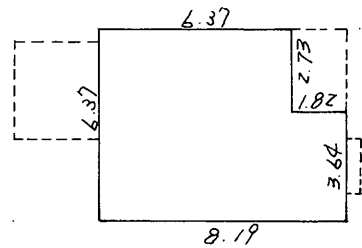
1 階



$$\begin{aligned} 2.73 \times 3.185 &= 8.69505 \\ 8.19 \times 6.37 &= 52.1703 \\ 0.455 \times 1.82 &= 0.8281 \end{aligned}$$

計 61.69345


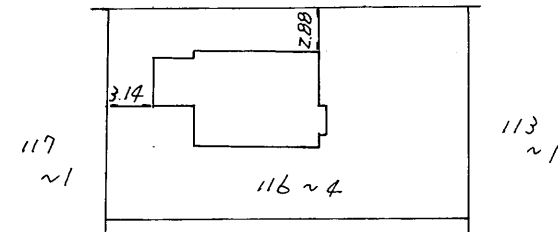
2 階



$$\begin{aligned} 6.37 \times 6.37 &= 40.5769 \\ 1.82 \times 3.64 &= 6.6248 \end{aligned}$$

計 47.2017

道路



昭和五十八年六月十八日

作製者

大阪市北区西天満1丁目10番15号

土地調査士

井上博志

(58年6月17日作製)

縮尺

1/250

申請人

持分

津田 等  
津田 昌子

縮尺

1/500